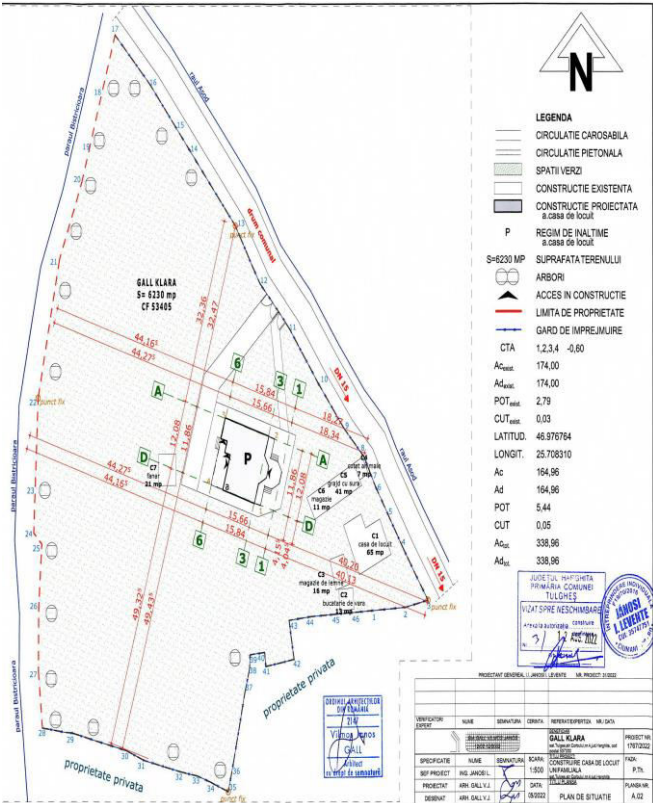








ROMÂNIA
JUDEȚUL HARGHITA
SERVICIUL URBANISM ȘI AMENAJAREA TERITORIULUI
COMUNA TULGHEȘ



Situația emiterii Autorizațiilor de Construire în luna
AUGUST 2022

Nr. crt.	Nr. AC/AD/ Data emiterii Valabilitate/ Durată lucrări (luni)	Scopul solicitării	Regim de înălțime	Retragerile construcției de la limitele de proprietate	POT %/ CUT	Plan de situație
0	1	2	3	4	5	6
1	5/12.08.2022 24/36	CONSTRUIRE CASĂ DE LOCUIT UNIFAMILIALĂ	P	N - 32,36 m/ S - 49,325 m/ E - 40,13 m/ V - 44,165 m	5,44/ 0,05	 <p>LEGENDA</p> <ul style="list-style-type: none"> — CIRCULAȚIE CAROSABILĂ — CIRCULAȚIE PIETONALĂ ■ SPAȚII VERZI ■ CONSTRUCȚIE EXISTENTĂ ■ CONSTRUCȚIE PROIECTATĂ ■ CĂMIN DE ÎNALT P REGIM DE ÎNĂLȚIME S=8200 MP SUPRAFAȚA TERENULUI ○ ARBORI ⬇ ACCES ÎN CONSTRUCȚIE — LIMITA DE PROPRIETATE — GARD DE ÎMPREJMUIRE <p>CTA 1.2,3,4 -0,60 Ac_{max} 174,00 Ad_{max} 174,00 POT_{max} 2,79 CUT_{max} 0,03 LATITUD. 46.976764 LONGIT. 25.706310 Ac 164,96 Ad 164,96 POT 5,44 CUT 0,05 Ac_{loc} 338,96 Ad_{loc} 338,96</p> <p>REGISTRUL TERENURILOR JUDEȚUL HARGHITA PRIMĂRIA COMUNELOR TULGHEȘ</p> <p>PLAN DE SITUAȚIE PROIECTANT: VILKING AGROS PROIECT: ANI DALLU SCALA: 1:500 DATA: 05.08.2022</p>

0	1	2	3	4	5	6																																																																																							
2	6/23.08.2022 24/24	CONSTRUIRE ÎMPREJMUIRE PROPRIETATE	-	-	-	 <table border="1" data-bbox="1534 893 2184 1165"> <tr> <td colspan="2">LEGENDĂ</td> <td colspan="2">DATE TEREN</td> <td colspan="2"> <table border="1"> <tr> <td>Terenuri studiate</td> <td>Nr. CF.:</td> <td>53378, 53379, 53383, 53384, 53385</td> <td colspan="2">TOTAL EXISTENT</td> <td>Sconstruită</td> <td>Sdestigurată</td> </tr> <tr> <td>Drum</td> <td>Nr. cad.:</td> <td>53378, 53379, 53383, 53384, 53385</td> <td colspan="2">DEMOLAT</td> <td>0,00</td> <td>0,00</td> </tr> <tr> <td>Limita parcelii studiată</td> <td>Suprafață teren:</td> <td>19.940 m²</td> <td colspan="2">PROPIUS</td> <td>0,00</td> <td>0,00</td> </tr> <tr> <td>Împrejmuire</td> <td>P.O. Teren:</td> <td>0%</td> <td colspan="2">TOTAL PROPUS</td> <td>0,00</td> <td>0,00</td> </tr> <tr> <td>Acces</td> <td>C.U. Teren:</td> <td>0,00</td> <td colspan="4"></td> </tr> <tr> <td></td> <td>POT existent:</td> <td>0%</td> <td colspan="4"></td> </tr> <tr> <td></td> <td>POT propus:</td> <td>0%</td> <td colspan="4"></td> </tr> <tr> <td></td> <td>CUT existent:</td> <td>0,00</td> <td colspan="4"></td> </tr> <tr> <td></td> <td>CUT propus:</td> <td>0,00</td> <td colspan="4"></td> </tr> </table> </td> </tr> <tr> <td colspan="2">  König STUDIO s. r. l. </td> <td colspan="2"> DENUMIRE PROIECT: Construire împrejmuire proprietate AMPLASAMENT: com. Tulgheș, FN Hagetea, jud. Harghita </td> <td colspan="2"> PROIECT NR.: 716/ 14.12.2021 FAZA: DATA: </td> </tr> <tr> <td colspan="2"> NUMELE: J35/119/01 SEMNTURA: SCARA: 1:2000 </td> <td colspan="2"> OBIECT: DENUMIRE PLANSĂ: </td> <td colspan="2"> PLAN DE SITUAȚIE PLANSĂ NR. ARH.2 INLOCUIESTE PLANSĂ NR.: </td> </tr> <tr> <td colspan="2"> ȘEF PROIECT: arh. KÖNIG Francisc PROIECTANT: arh. KÖNIG Francisc DESENAT: arh. BALÁZS Lehel Imre </td> <td colspan="2"> DATA: 14.12.2021 </td> <td colspan="2"></td> </tr> </table>	LEGENDĂ		DATE TEREN		<table border="1"> <tr> <td>Terenuri studiate</td> <td>Nr. CF.:</td> <td>53378, 53379, 53383, 53384, 53385</td> <td colspan="2">TOTAL EXISTENT</td> <td>Sconstruită</td> <td>Sdestigurată</td> </tr> <tr> <td>Drum</td> <td>Nr. cad.:</td> <td>53378, 53379, 53383, 53384, 53385</td> <td colspan="2">DEMOLAT</td> <td>0,00</td> <td>0,00</td> </tr> <tr> <td>Limita parcelii studiată</td> <td>Suprafață teren:</td> <td>19.940 m²</td> <td colspan="2">PROPIUS</td> <td>0,00</td> <td>0,00</td> </tr> <tr> <td>Împrejmuire</td> <td>P.O. Teren:</td> <td>0%</td> <td colspan="2">TOTAL PROPUS</td> <td>0,00</td> <td>0,00</td> </tr> <tr> <td>Acces</td> <td>C.U. Teren:</td> <td>0,00</td> <td colspan="4"></td> </tr> <tr> <td></td> <td>POT existent:</td> <td>0%</td> <td colspan="4"></td> </tr> <tr> <td></td> <td>POT propus:</td> <td>0%</td> <td colspan="4"></td> </tr> <tr> <td></td> <td>CUT existent:</td> <td>0,00</td> <td colspan="4"></td> </tr> <tr> <td></td> <td>CUT propus:</td> <td>0,00</td> <td colspan="4"></td> </tr> </table>		Terenuri studiate	Nr. CF.:	53378, 53379, 53383, 53384, 53385	TOTAL EXISTENT		Sconstruită	Sdestigurată	Drum	Nr. cad.:	53378, 53379, 53383, 53384, 53385	DEMOLAT		0,00	0,00	Limita parcelii studiată	Suprafață teren:	19.940 m ²	PROPIUS		0,00	0,00	Împrejmuire	P.O. Teren:	0%	TOTAL PROPUS		0,00	0,00	Acces	C.U. Teren:	0,00						POT existent:	0%						POT propus:	0%						CUT existent:	0,00						CUT propus:	0,00					 König STUDIO s. r. l.		DENUMIRE PROIECT: Construire împrejmuire proprietate AMPLASAMENT: com. Tulgheș, FN Hagetea, jud. Harghita		PROIECT NR.: 716/ 14.12.2021 FAZA: DATA:		NUMELE: J35/119/01 SEMNTURA: SCARA: 1:2000		OBIECT: DENUMIRE PLANSĂ:		PLAN DE SITUAȚIE PLANSĂ NR. ARH.2 INLOCUIESTE PLANSĂ NR.:		ȘEF PROIECT: arh. KÖNIG Francisc PROIECTANT: arh. KÖNIG Francisc DESENAT: arh. BALÁZS Lehel Imre		DATA: 14.12.2021			
LEGENDĂ		DATE TEREN		<table border="1"> <tr> <td>Terenuri studiate</td> <td>Nr. CF.:</td> <td>53378, 53379, 53383, 53384, 53385</td> <td colspan="2">TOTAL EXISTENT</td> <td>Sconstruită</td> <td>Sdestigurată</td> </tr> <tr> <td>Drum</td> <td>Nr. cad.:</td> <td>53378, 53379, 53383, 53384, 53385</td> <td colspan="2">DEMOLAT</td> <td>0,00</td> <td>0,00</td> </tr> <tr> <td>Limita parcelii studiată</td> <td>Suprafață teren:</td> <td>19.940 m²</td> <td colspan="2">PROPIUS</td> <td>0,00</td> <td>0,00</td> </tr> <tr> <td>Împrejmuire</td> <td>P.O. Teren:</td> <td>0%</td> <td colspan="2">TOTAL PROPUS</td> <td>0,00</td> <td>0,00</td> </tr> <tr> <td>Acces</td> <td>C.U. Teren:</td> <td>0,00</td> <td colspan="4"></td> </tr> <tr> <td></td> <td>POT existent:</td> <td>0%</td> <td colspan="4"></td> </tr> <tr> <td></td> <td>POT propus:</td> <td>0%</td> <td colspan="4"></td> </tr> <tr> <td></td> <td>CUT existent:</td> <td>0,00</td> <td colspan="4"></td> </tr> <tr> <td></td> <td>CUT propus:</td> <td>0,00</td> <td colspan="4"></td> </tr> </table>		Terenuri studiate	Nr. CF.:	53378, 53379, 53383, 53384, 53385	TOTAL EXISTENT		Sconstruită	Sdestigurată	Drum	Nr. cad.:	53378, 53379, 53383, 53384, 53385	DEMOLAT		0,00	0,00	Limita parcelii studiată	Suprafață teren:	19.940 m ²	PROPIUS		0,00	0,00	Împrejmuire	P.O. Teren:	0%	TOTAL PROPUS		0,00	0,00	Acces	C.U. Teren:	0,00						POT existent:	0%						POT propus:	0%						CUT existent:	0,00						CUT propus:	0,00																													
Terenuri studiate	Nr. CF.:	53378, 53379, 53383, 53384, 53385	TOTAL EXISTENT		Sconstruită	Sdestigurată																																																																																							
Drum	Nr. cad.:	53378, 53379, 53383, 53384, 53385	DEMOLAT		0,00	0,00																																																																																							
Limita parcelii studiată	Suprafață teren:	19.940 m ²	PROPIUS		0,00	0,00																																																																																							
Împrejmuire	P.O. Teren:	0%	TOTAL PROPUS		0,00	0,00																																																																																							
Acces	C.U. Teren:	0,00																																																																																											
	POT existent:	0%																																																																																											
	POT propus:	0%																																																																																											
	CUT existent:	0,00																																																																																											
	CUT propus:	0,00																																																																																											
 König STUDIO s. r. l.		DENUMIRE PROIECT: Construire împrejmuire proprietate AMPLASAMENT: com. Tulgheș, FN Hagetea, jud. Harghita		PROIECT NR.: 716/ 14.12.2021 FAZA: DATA:																																																																																									
NUMELE: J35/119/01 SEMNTURA: SCARA: 1:2000		OBIECT: DENUMIRE PLANSĂ:		PLAN DE SITUAȚIE PLANSĂ NR. ARH.2 INLOCUIESTE PLANSĂ NR.:																																																																																									
ȘEF PROIECT: arh. KÖNIG Francisc PROIECTANT: arh. KÖNIG Francisc DESENAT: arh. BALÁZS Lehel Imre		DATA: 14.12.2021																																																																																											